



OIK II

Tiefbauamt
des Kantons Bern

Auflageprojekt

Gemeinde	Thurnen	Datum Dossier	
Erfüllungspflichtiger	Einwohnergemeinde Thurnen	Revidiert	
Gewässernummer	1431	Projekt-Nr.	6.393.3
Gewässer	Müllbach	Plandatum	14.06.2023
Plan-Nr.	33.541	Format	30 x 63

ISP Mülibach Mühlethurnen

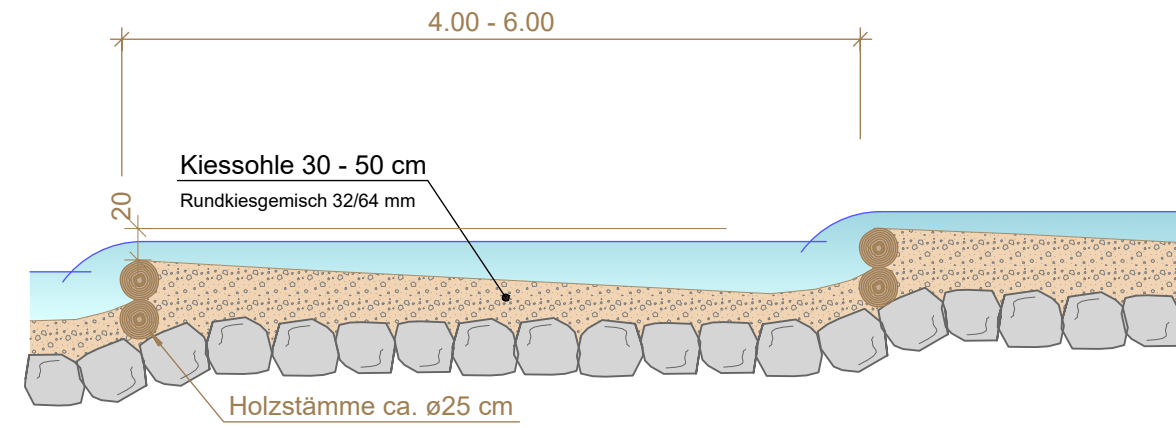
Unterlage Normalien 1:50

Projektverfassende

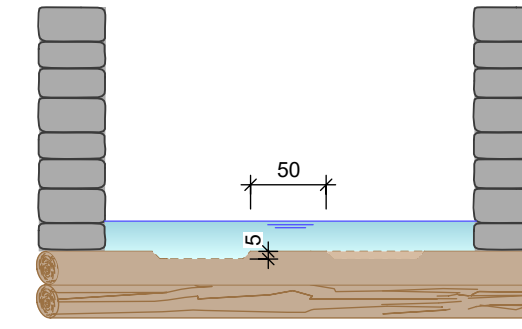


Wasserbaubewilligung:

Längsschnitt 1:50

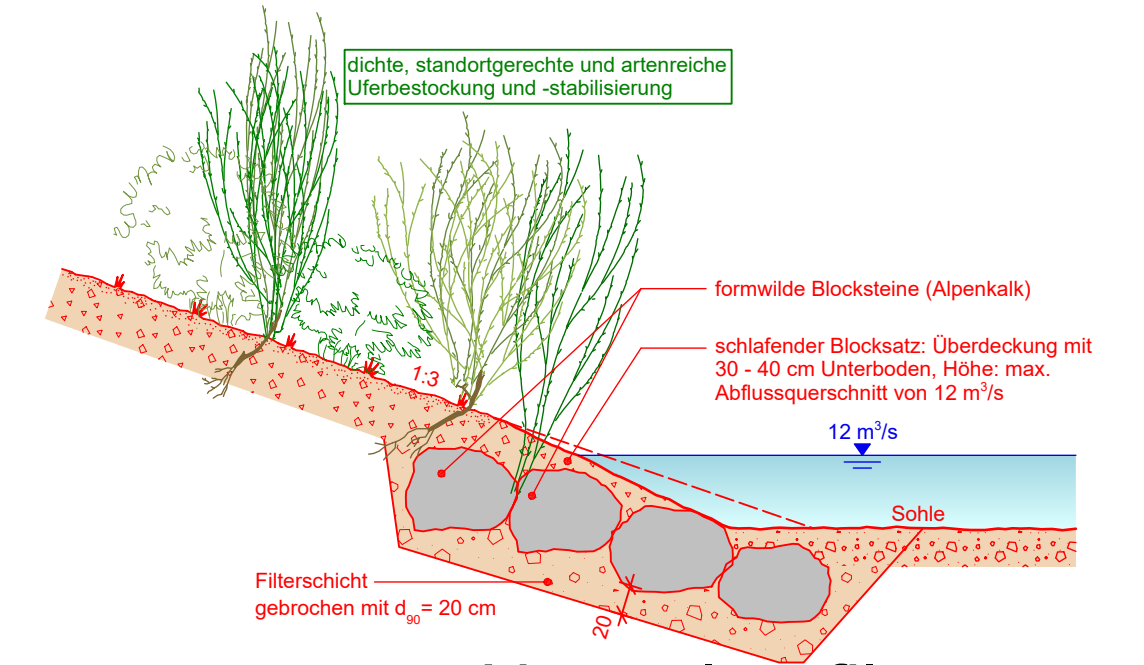


Schnitt 1:50 Schwelle

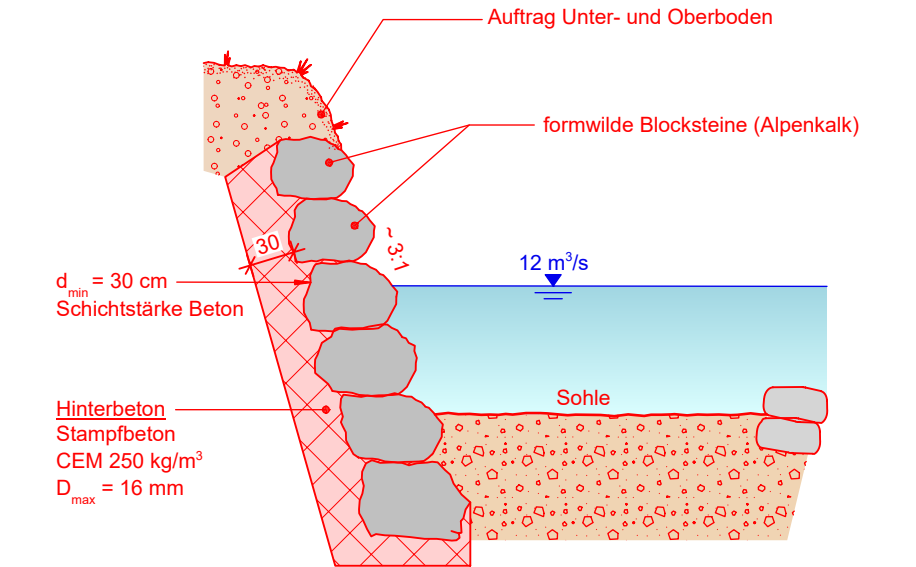


Schwellenhölzer in Mauerwerk seitlich einbinden
resp. in Betonunterfangung einsetzen.
Wechelseitige Scharte (h = 5 cm) in Rundholz für
Niederwasserabfluss einschneiden.

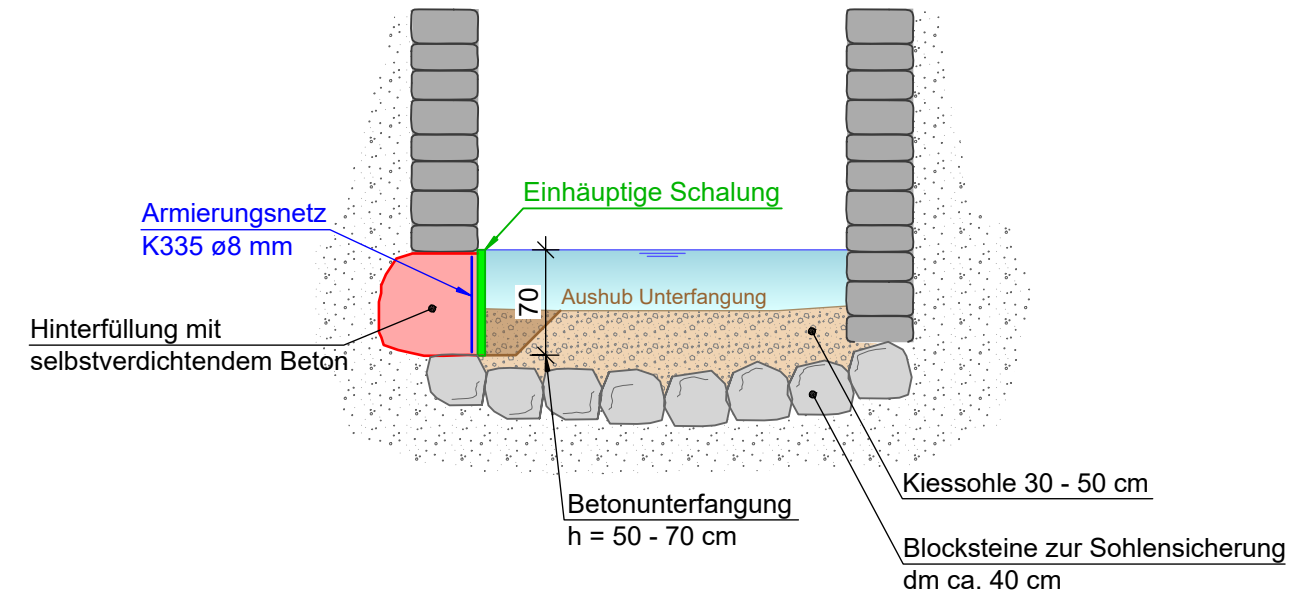
Normalprofil Blocksteine in Filterschicht



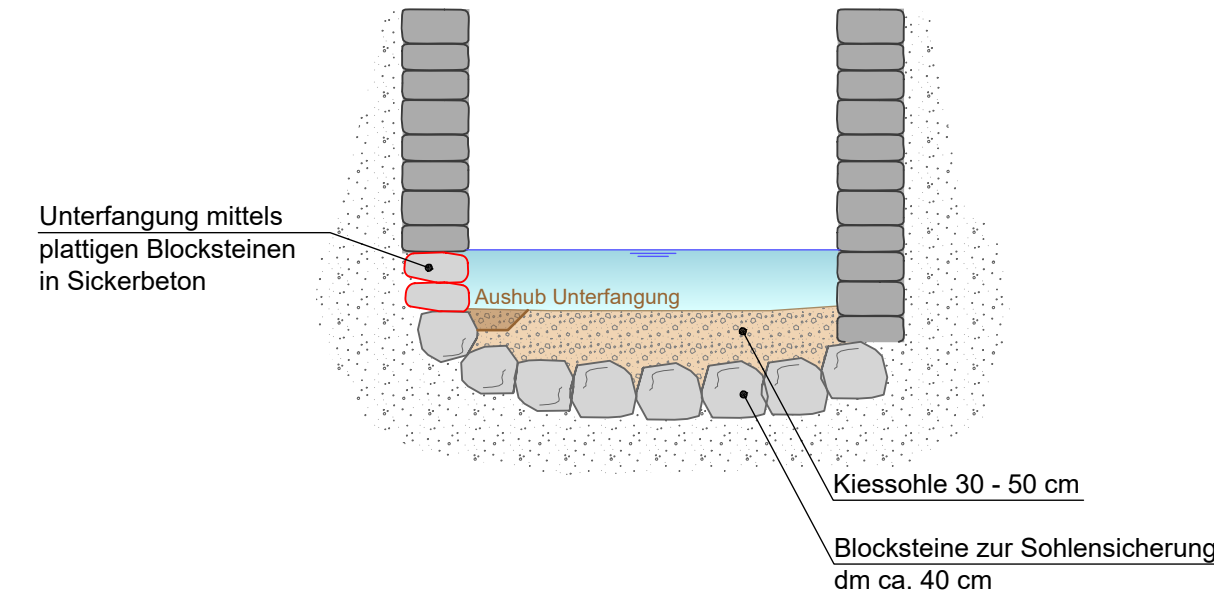
Normalprofil Blocksteine in Hinterbeton



Unterfangung Typ A Beton



Unterfangung Typ B plattige Block- und Mauersteine



	Gezeichnet / Revidiert		Geprüft		Freigabe	
	Datum	Visum	Datum	Visum	Datum	Visum
A	14.06.2023	ng/elh	14.06.2023	bs	14.06.2023	we
B						
C						
D						
E						