







ZUSAMMENFÜHRUNG DER ORTSPLANUNGEN
ÄNDERUNGSPLAN ZUM ZONENPLAN SIEDLUNG

Einwohnergemeinde Thurten | Kanton Bern
Mitwirkungsplan vom 5. Mai 2021
Zonenplan Siedlung | Zonenplan Landschaft | Zonenplan Naturgefahren | Zonenplan Gewässerraum |
Baureglement | Erläuterungsbericht
1:5'000









Hinweis: Der vorliegende Plan hat hinweisenden Charakter

Panorama AG für Raumplanung, Architektur und Landschaft | Mürzli 10 | 3005 Bern | Fon 031 326 44 44 | Fax 031 324 43 26
Göbelstrasse 2 | 4503 Solothurn | Fon 032 625 24 42 | Fax 032 625 24 45 | www.panorama-ag.ch

Legende

-  Formelle Anpassungen aufgrund Fusion
-  Formelle Anpassung - Umzonung Bauernhofzone
-  Materielle Anpassung - Zonenplanarrondierung
-  W2 Wohnzone, 2 Vollgeschosse
-  MA2 Mischzone A, 2 Vollgeschosse
-  Z6N Zone für öffentliche Nutzung

Hinweise

-  Übrige Bauzonen
-  Wald
-  Hecken
-  VF Verkehrsflächen
-  Gewässer offen
-  Gewässer eingedolt
-  Gebäude
-  Gemeindegrenze

