









ZUSAMMENFÜHRUNG DER ORTSPLANUNGEN














Einwohnergemeinde Thurten | Kanton Bern
 Mitwirkungs exemplar vom 5. Mai 2021
 Zonenplan Siedlung | Zonenplan Landschaft | Zonenplan Naturgefahren | Zonenplan Gewässerraum |
 Baureglement | Erläuterungsbericht
 1:5'000

Panorama AG für Raumplanung, Architektur und Landschaft | Mürzliweg 10 | 3005 Bern | Fon 031 326 44 44 | Fax 031 324 43 26
 Gböllstrasse 2 | 4503 Solothurn | Fon 032 625 24 42 | Fax 032 625 24 45 | www.panorama-ag.ch

Legende

-  Landschaftschongebiet
-  Lokales Vogelbiotop
-  Einzelbaum
-  Hecken
-  Archäologische Fundstelle
-  Historische Verkehrswege von regionaler Bedeutung mit Substanz
-  Historische Verkehrswege von lokaler Bedeutung mit Substanz
-  Wanderroute gemäss kantonalem Sachplan

Hinweise

-  Quellschutzzone S1
-  Quellschutzzone S2
-  Quellschutzzone S3
-  Veloroute gemäss kantonalem Sachplan
-  Kommunale Schulwege
-  Wald
-  Bauzone
-  Landwirtschaftszone
-  VF Verkehrsflächen
-  Gewässer offen
-  Gewässer eingedolt
-  Gebäude
-  Gemeindegrenze

Genehmigungsvermerke

- Mitwirkung
 Vorprüfung
- Publikation im amtlichen Anzeiger
 Publikation im Amtsblatt
 Öffentliche Auflage
- Einspracheverhandlungen
 Erledigte Einsprachen
 Unerledigte Einsprachen
 Rechtsverwarungen
- Beschlossen durch den Gemeinderat
- Beschlossen durch die Gemeindeversammlung
- Namens der Einwohnergemeinde:
 Der Gemeindepräsident Die Gemeindegeschreiberin
- Die Richtigkeit dieser Angaben bescheinigt:
 Thurten, den Die Gemeindegeschreiberin

Genehmigt durch das Amt für Gemeinden und Raumordnung AGR

